

■■■ 5月1日（日）ジュネーブでのデモ・交通規制 ■■■

在ジュネーブ出張駐在官事務所からのお知らせ

5月1日（日）ジュネーブ市内では、160台が参加する自転車レースのゴールインに伴う交通規制が行われ、またメーデー集会・デモが実施され、市内交通が非常に麻痺し多くの人出が予想されるとの情報が、州警察本部より発表されました。（以下をご覧ください。）

■自転車レース「第65回 ツール・ド・ロマンディ(Tour de Romandie)」

◎スタート＝10時ヴォー州シャンパーニュ

◎先頭車ゴール＝14時頃ジュネーブ市ギュスターブ・アドール湖岸通り

◎進路（参加自転車160台）＝

シャンパーニュ(Champagne)(VD)、

ミー・ロータリー(Giratoire de Mies)(VD)、

スイス道(Route de Suisse)、ローザンヌ道(Route de Lausanne)、

フランソワ・フォレストイエ交差点(Carrefour Francois-Forestier)、

フランス通り(Avenue de France)、ウィルソン湖岸通り(Quai Wilson)、

モンブラン湖岸通り・モンブラン橋(Quai et Pont du Mont-Blanc)、

☆ゴール＝ギュスターブ・アドール湖岸通り(50, Quai Gustave-Ador)

◎通行止め＝

10時開始：モンブラン湖岸通り、ウィルソン湖岸通り、フランス通り。

12時開始：モンブラン橋駅方向車線。

迂回路は、エルヴェティック通り(Bd. Helvetique)。

13時開始：高速道路ヴァンジュロン出口(Descente Vengeron)。

迂回路は、空港方向。

■メーデーデモ集会・行進（15時～18時）

◎労働組合団体の主催により約3千人が参加。

◎集会＝15：00から、国鉄駅近く22カントン広場。

◎デモ進路＝

22カントン広場(Place des XXII-Cantons)、

シャントプレ通り(Rue de Chantepoulet)、モンブラン橋、

ロンジュマル広場(Place Longemalle)、

旧市街下の目抜き通り(Rues Basses)、

コラットリ通り(Rue de la Corraterie)、ヌーヴ広場(Place De-Neuve)、

終点＝バスチオン公園(Parc des Bastions)

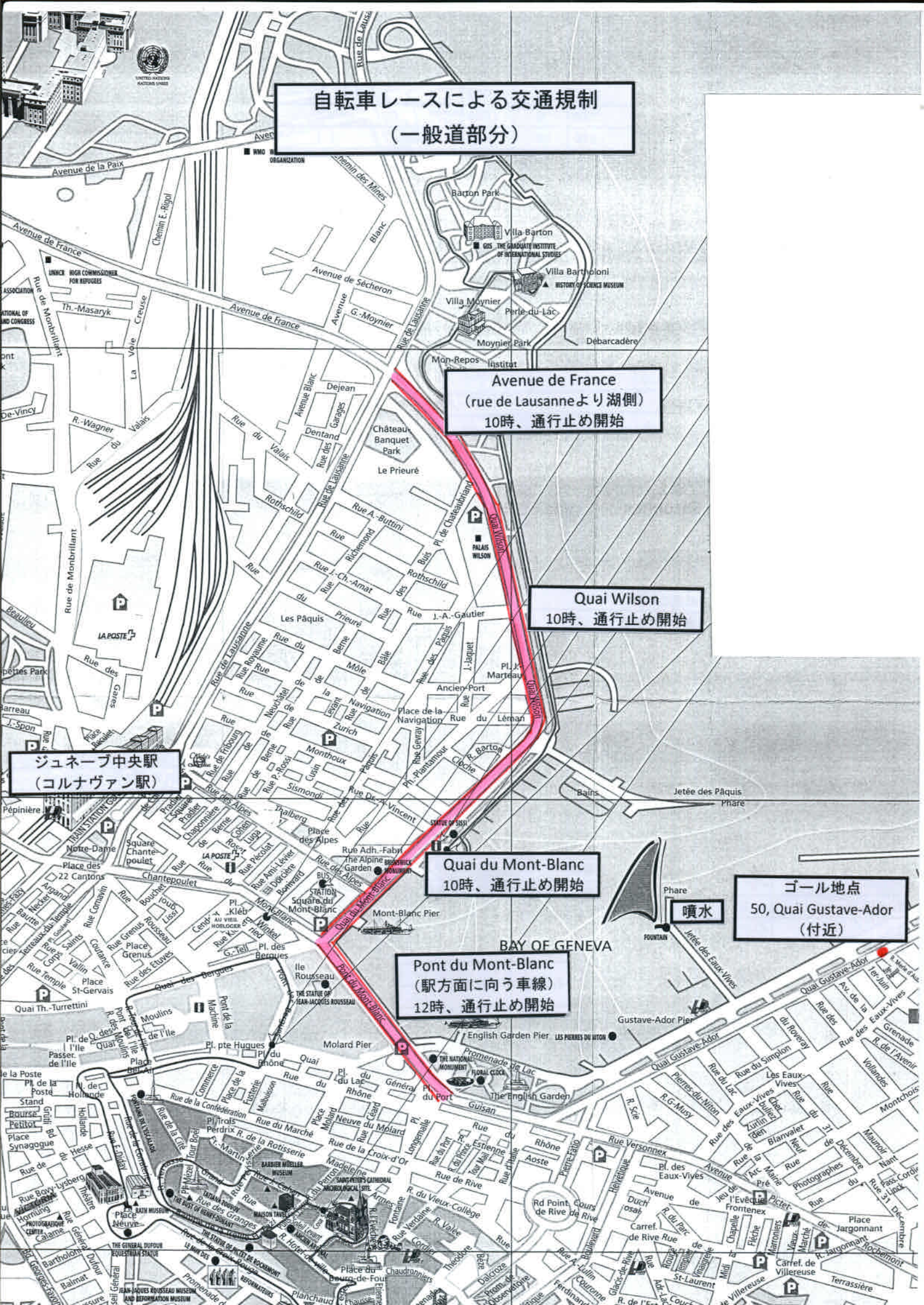
■沿道周辺では、10時から18時の間、交通が非常に麻痺することが予想され、現場の警察官からの交通また公共安全上の指示に従ってください。なお、これらの行事が危険で、公共の安全を妨げるものにはならないものと思われませんが、問題発生の際には、ためらうことなく117番通報をお願いします。

【出張駐在官事務所から】

出張駐在官事務所から州警察本部に照会したところ、人出が多くなるので、沿道では身の回りの安全に十分注意を払うことが重要としていました。

州警察の情報を基に、自転車レースに伴う交通規制が敷かれる道路、またメーデー・デモの進路を地図上に示しました。(添付をご覧ください。)

自転車レースによる交通規制 (一般道部分)



Avenue de France
(rue de Lausanneより湖側)
10時、通行止め開始

Quai Wilson
10時、通行止め開始

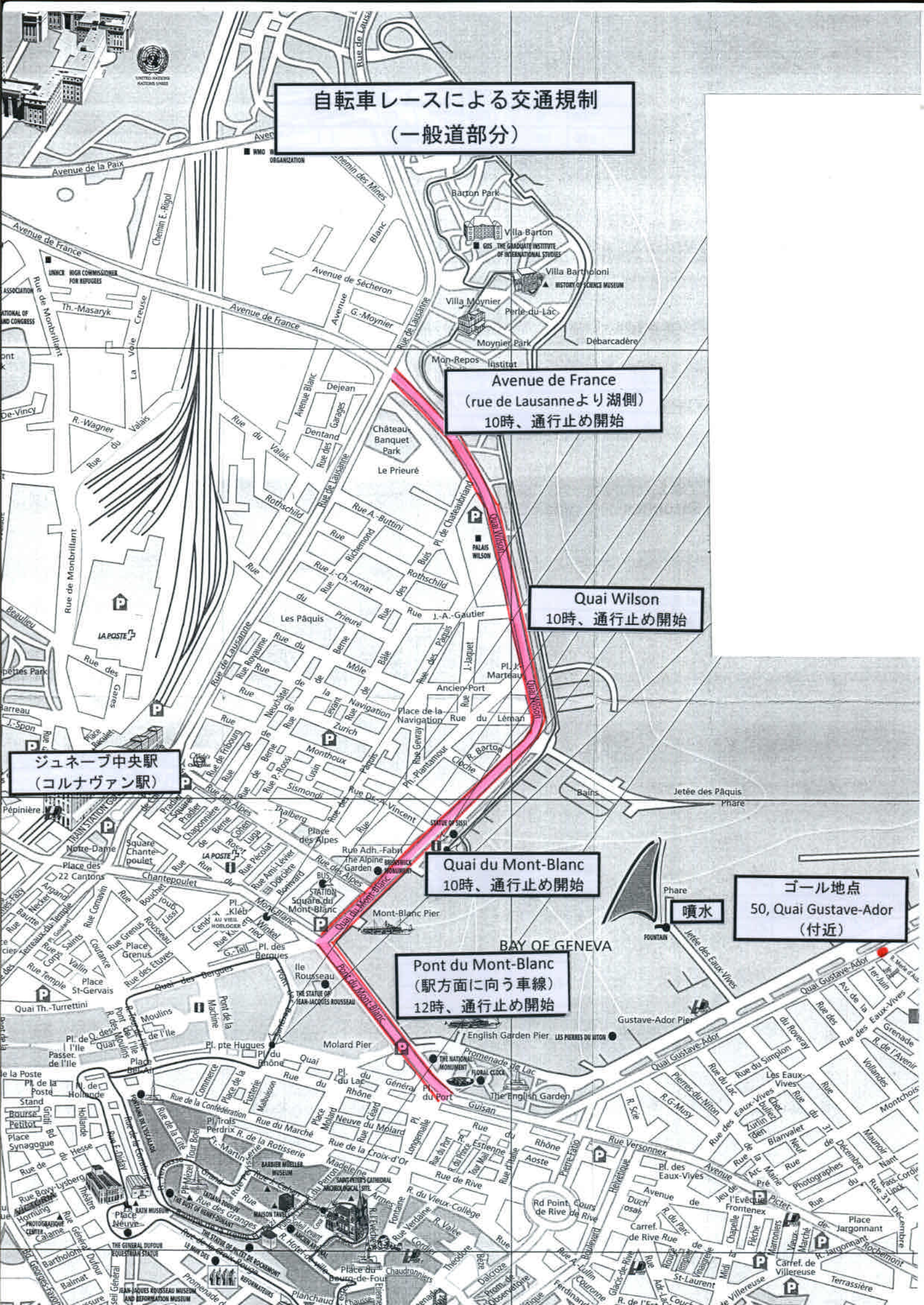
ジュネーブ中央駅
(コルナヴァン駅)

Quai du Mont-Blanc
10時、通行止め開始

ゴール地点
50, Quai Gustave-Ador
(付近)

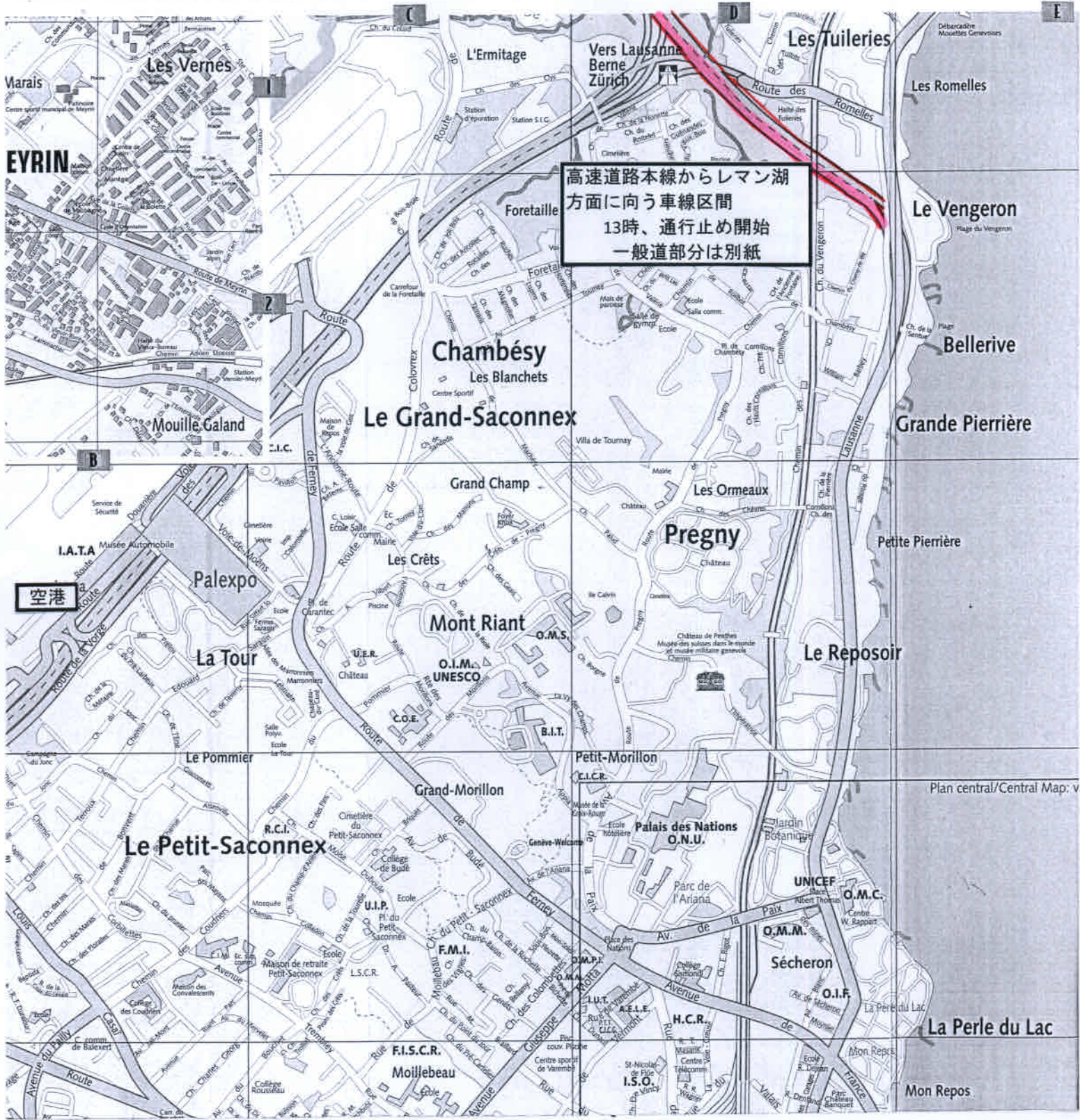
Pont du Mont-Blanc
(駅方面に向う車線)
12時、通行止め開始

噴水



自転車レースによる交通規制
(高速道路部分)

高速道路本線からレマン湖
方面に向う車線区間
13時、通行止め開始
一般道部分は別紙



空港

Plan central/Central Map: v

メーデー集会・デモ

ジュネーブ中央駅
(コロナヴァン駅)

● 集場所
Place des 22 cantons
(集合時刻：15時頃)

● 終点
Parc des Bastions
(終点到着時刻：18時頃)

